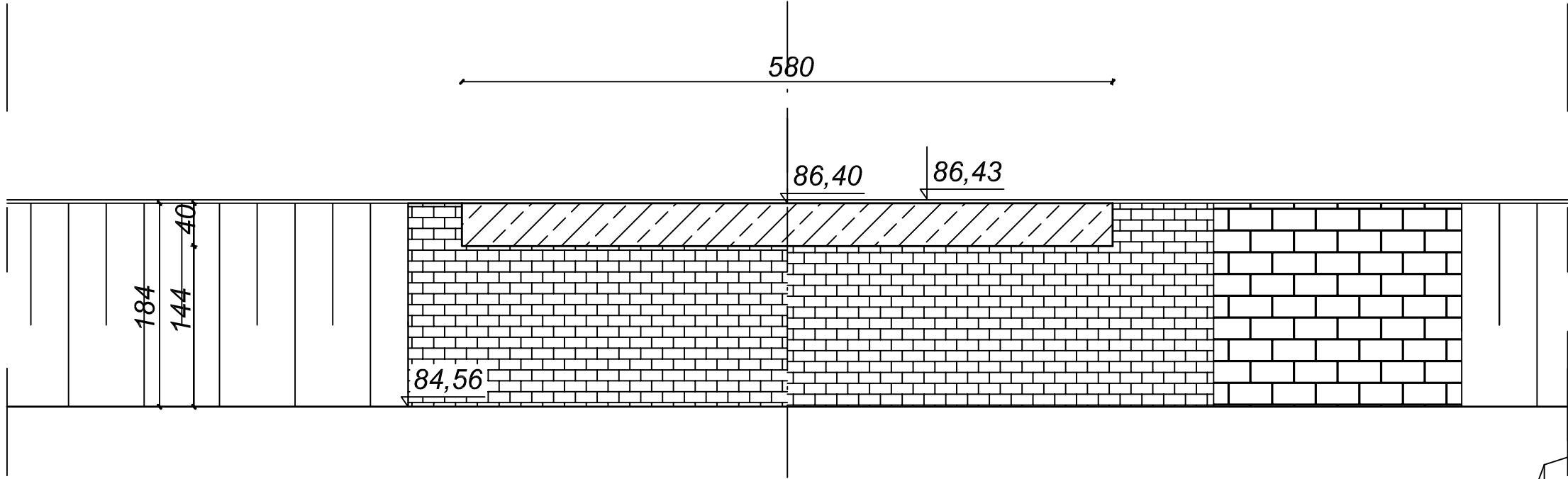
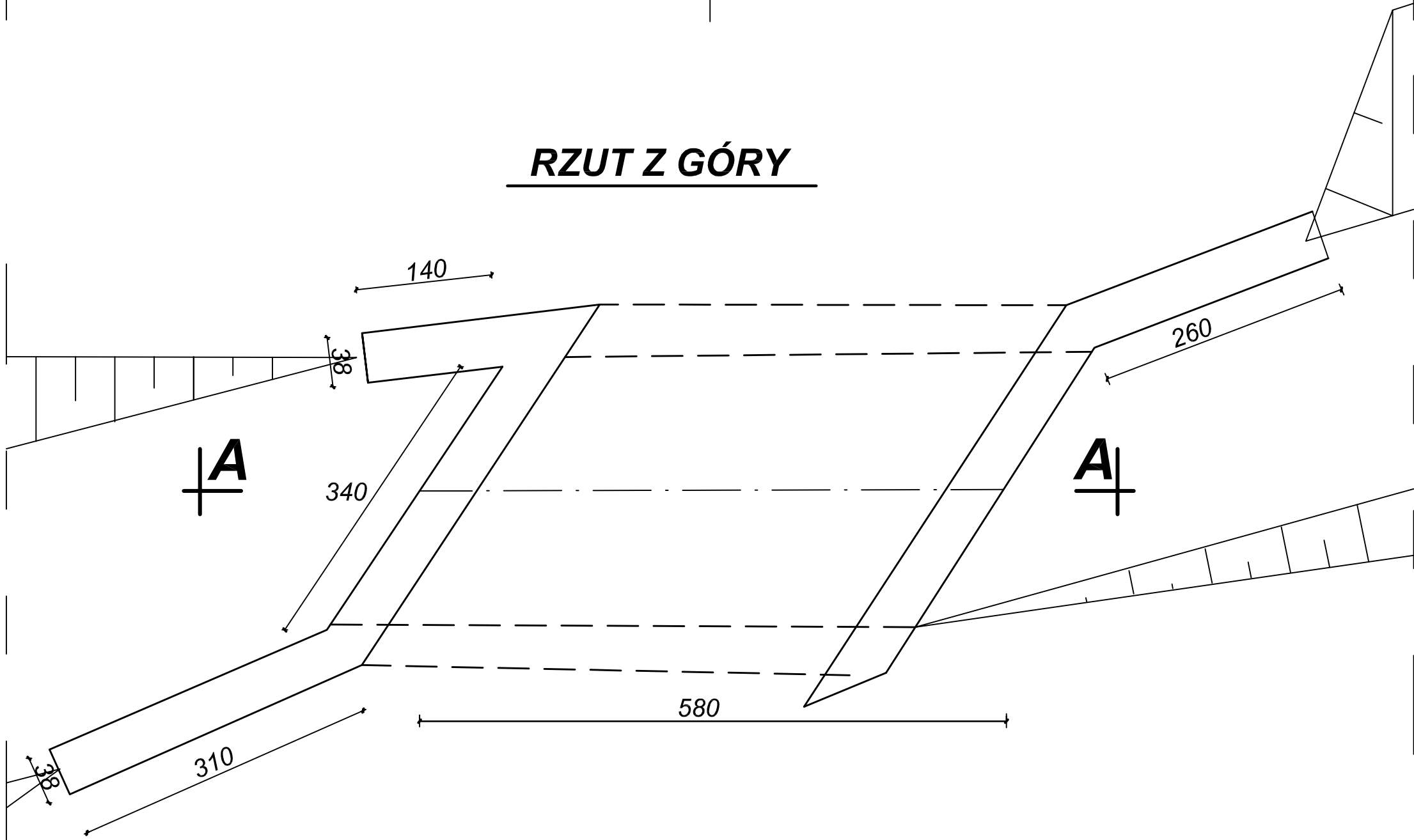


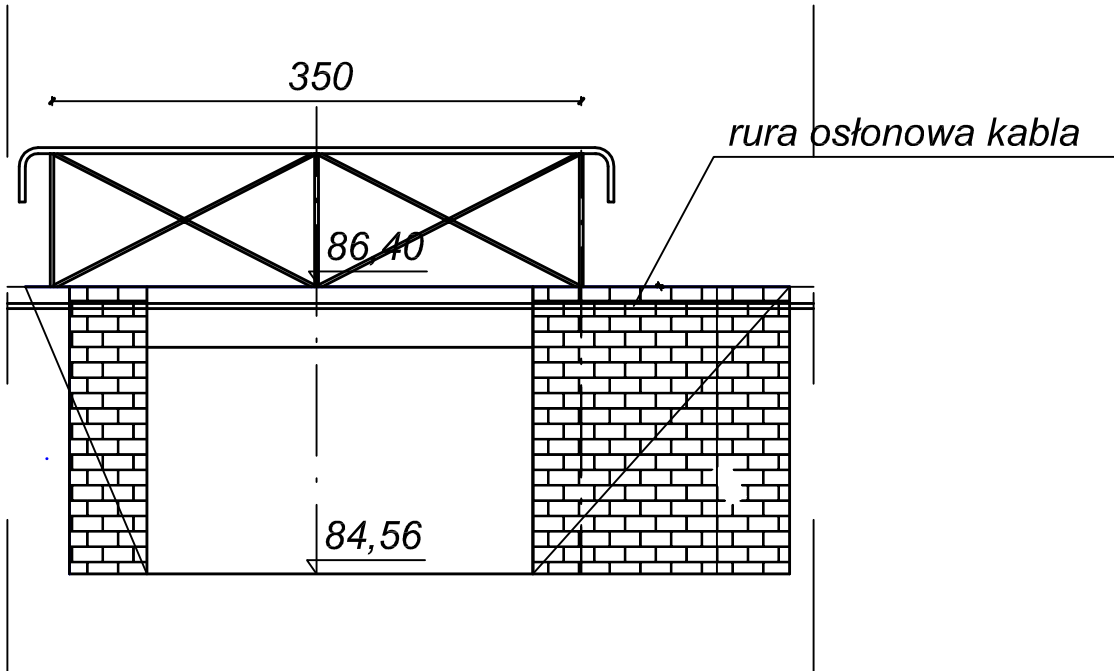
PRZEKRÓJ A-A



RZUT Z GÓRY



WIDOK OD STRONY WYLOTU



INWESTOR	GMINA RYDZYNA UL. RYNEK 1, 64-130 RYDZYNA		
OBIEKT	ROZBIÓRKA I BUDOWA NOWEGO PRZEPUSTU NA ROWIE DĄBIECKIM W PASIE UL. JANA Z CZERNINY W RYDZYNI		
ADRES	RÓW DĄBIECKI KM 1+515, UL. JANA Z CZERNINY - RYDZYNA DZIAŁKI NR 61, 472		
STANOWISKO	IMIĘ I NAZWISKO	SPECJALNOŚĆ	PODPIS
PROJEKTANT	mgr inż. Andrzej Grzesiak upr. nr 1078/88/Lo	wodno-melioracyjna	
SPRAWDZAJĄCY	inż. Zdzisław Olejnik upr. nr 863/86/Lo	konstrukcyjno-inżynierska	
RYSUNEK INWENTARYZACYJNY ISTNIEJĄCEGO PRZEPUSTU			RYS.NR <b>3</b>
			skala: 1:50