

BURMISTRZ MIASTA I GMINY RYDZYNA

Rydzyna, dnia 21 maja 2010 r.

GMINA RYDZYNA
ul. Rynek 1
64-130 RYDZYNA
NIP 6972207200
REGON 411050735

**Na podstawie art. 38 ust. 1 i 2 Ustawy Prawo Zamówień Publicznych udziela się odpowiedzi
na zapytania z dnia 19 maja 2010 r.**

1. Prosimy o określenie, które odcinki kanałów będą wykonywane w pasach drogowych dróg wojewódzkich, powiatowych i gminnych. Prosimy o udostępnienie aktualnych uzgodnień z zarządcami dróg.

Odp. Odcinki kanałów, które będą wykonywane w pasach dróg: krajowej nr 5, powiatowych oraz gminnych zostały zaznaczone na mapie inwestycji. Mapa została umieszczona na stronie internetowej (załącznik do odpowiedzi). Uzgodnienia z zarządcami dróg zawarte są w Opinii nr 269/2007 Zespołu Uzgadniania Dokumentacji Projektowej i obecnie są aktualne (zgodnie z rozporządzeniem Ministra Rozwoju Regionalnego i Budownictwa z dnia 2 kwietnia 2001 r. w sprawie geodezyjnej ewidencji sieci uzbrojenia terenu oraz zespołów uzgadniania dokumentacji projektowej, Dz.U.01.38.455). W przypadku konieczności zaktualizowania uzgodnień, i zmiany ich zapisów, koszty wynikające z wykonania dodatkowych prac poniesie zamawiający.

2. W opisie projektu technicznego podano, że podstawą do sporządzenia projektu jest dokumentacja geotechniczna. Prosimy o udostępnienie badań gruntu.

Odp. Dokumentacja geotechniczna została umieszczona na stronie internetowej.

3. W jaki sposób w ofercie ująć koszty podane w punkcie 13.3 SIWZ.

Odp. Wszystkie koszty podane w punkcie 13.3 SIWZ należy uwzględnić w kosztorysie ofertowym sporządzonym w oparciu o istniejące pozycje zawarte w przedmiarze robót.

4. Załączone do dokumentów przetargowych uzgodnienia /np. PKP, TP itp./ są nieaktualne. W związku z powyższym prosimy o wyjaśnienie, czy Zamawiający posiada ważne uzgodnienia umożliwiające prowadzenie prac, a jeżeli nie prosimy o wyjaśnienie kiedy uzgodnienia będą zaktualizowane.

Odp. Uzgodnienia załączone do dokumentów przetargowych są w Opinii nr 269/2007 Zespołu Uzgadnia Dokumentacji Projektowej i obecnie są aktualne (zgodnie z rozporządzeniem Ministra Rozwoju Regionalnego i Budownictwa z dnia 2 kwietnia 2001 r. w sprawie geodezyjnej ewidencji sieci uzbrojenia terenu oraz zespołów uzgadniania dokumentacji projektowej, Dz.U.01.38.455). W przypadku konieczności zaktualizowania uzgodnień, i zmiany ich zapisów koszty wynikające z wykonania dodatkowych prac poniesie zamawiający.

5. W jaki sposób zostaną rozliczone prace dodatkowe, które wynikają z nowych uzgodnień?

Odp. W przypadku zaistnienia przesłanki do udzielenia robót dodatkowych, zamawiający przeprowadzi oddzielne postępowanie zgodnie z prawem zamówień publicznych. W związku z tym sporządzony zostanie protokół konieczności i kosztorys, który określi zakres prac niezbędnych do prawidłowego wykonania zamówienia podstawowego.

6. W uzgodnieniach wydanych przez Wojewódzki Urząd Ochrony Zabytków w Poznaniu Delegatura w Lesznie zapisano:

„W związku z powyższym w trakcie prac ziemnych ... ltd.”


Zakresu ani tym bardziej kosztu takich prac na etapie przygotowania oferty nie można przewidzieć. W związku z powyższym prosimy o doprecyzowanie w jaki sposób będą rozliczane prace związane z nadzorem archeologicznym? Który zakres zadania podlega nadzorowi archeologicznemu?

Odp. Wykonawca powinien uwzględnić w kosztorysie ofertowym sporządzonym w oparciu o istniejące pozycje zawarte w przedmiarze robót koszty związane z obsługą archeologiczną polegającą na prowadzeniu prac dokumentacyjno-zabezpieczających, zgodnie z uzgodnieniem Wielkopolskiego Wojewódzkiego Konserwatora Zabytków w Poznaniu i załączoną mapą sytuacyjną (do odpowiedzi załączono mapę sytuacyjną na którym zlokalizowane jest stanowisko archeologiczne). Zamawiający w przypadku zagrożenia obiektów archeologicznych na własny koszt przeprowadzi ratownicze badania wykopaliskowe.


Uwaga!

Wykonawca jest zobowiązany przy sporządzaniu kosztorysu ofertowego uwzględnić wyżej wymienione i opisane zmiany.

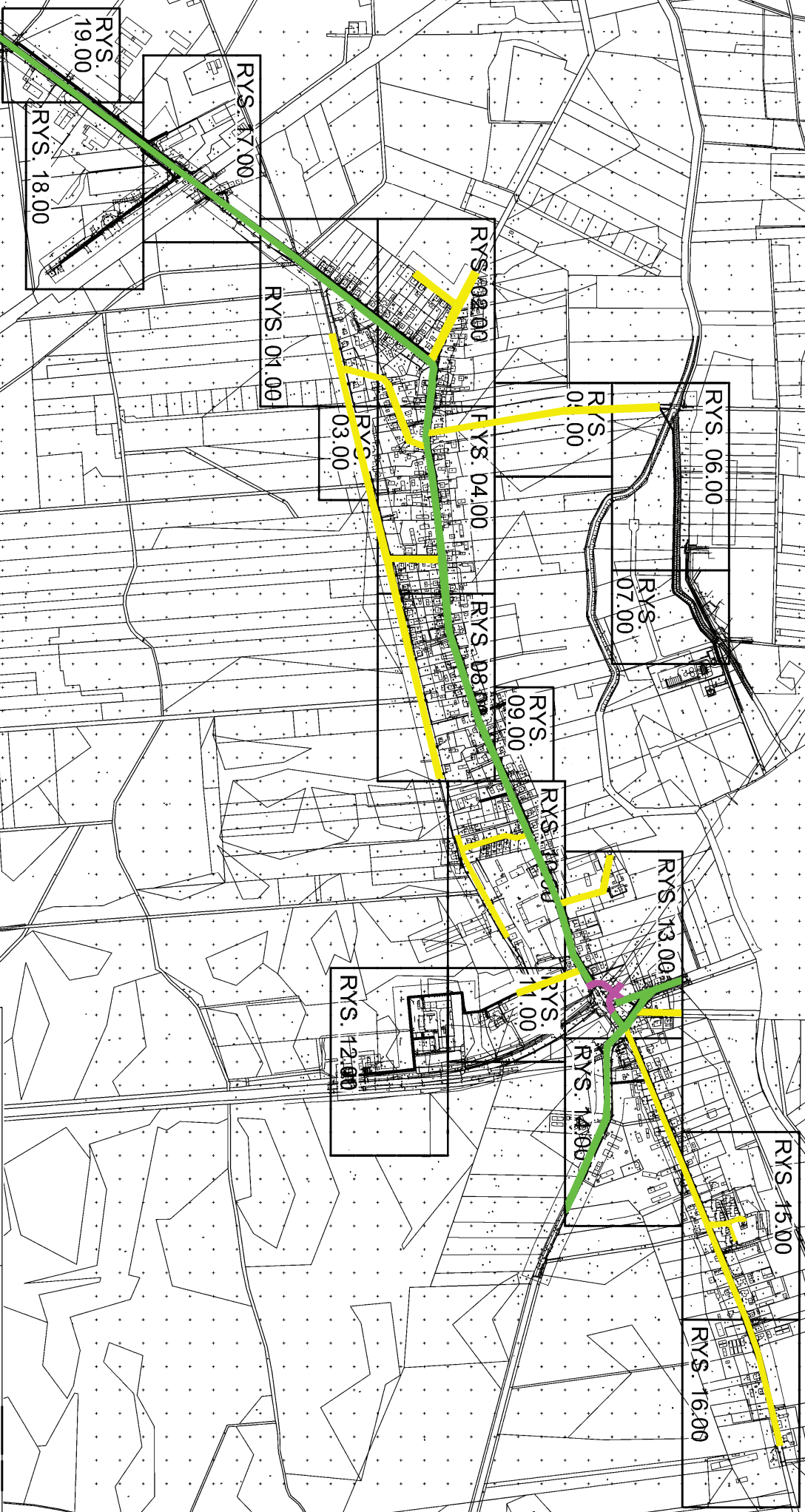
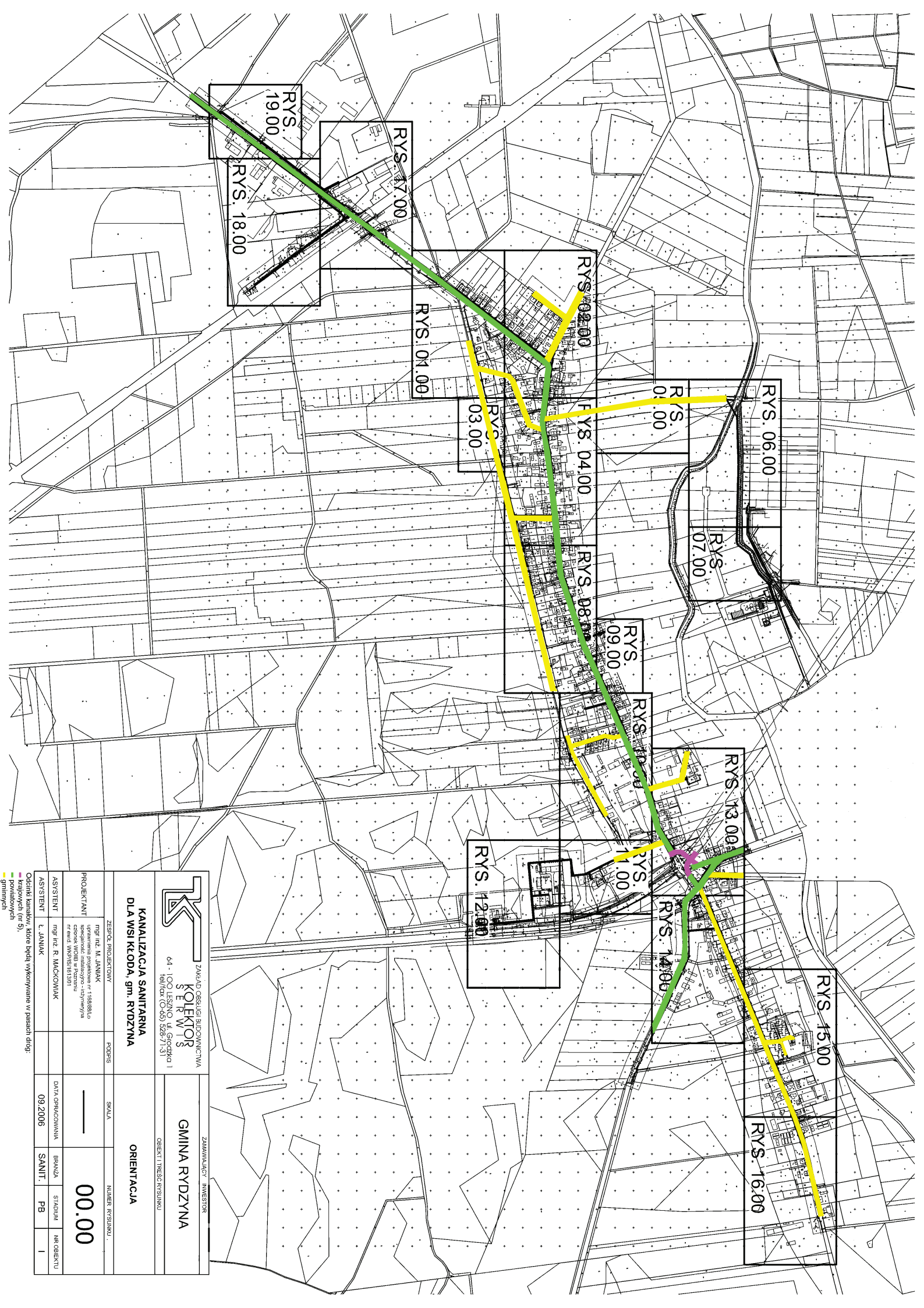
GMINA RYDZYNA
ul. Rynek 1
64-130 RYDZYNA
NIP 6972207200
REGON 411050735

z up. BURMISTRZA

dr Lukasz Bartkowiak
Zastępca Burmistrza

Urząd Miasta i Gminy Rydzyna
Rynek 1, 64-130 Rydzyna
tel. +48 65 53 88 434, fax +48 65 53 88 513
e-mail: rydzyna@rydzyna.pl • www.rydzyna.pl

Informatyk

Lukasz Taterka

Opublikowano na stronie internetowej G.M. RYDZYNA.pl
nr 02 z Dokumentacji geotechnicznej w dniu
24.05.2010



ZAKŁAD OBLĘGIŁY BUDOWNICTWA
KOLEKTOR
S E R W I T S
 64 - 100, LEŻNO, UL. GIGOCKA 1
 tel/fax (0-65) 528 71-31

ZAMAWIĄCY: INWESTOR
GMINA RYDZYNA
 OBIEKT: TRZEŚC RYSLINKU

KANALIZACJA SANITARNA
DLA WSI KLODA, gm. RYDZYNA



ORIENTACJA


ZESPÓŁ PROJEKTOWY	PROJEKT	SKALA	NUMER RYSUNKU		
ing. inż. M. JANIĄK	00.00	1:500	00.00		
PROJEKTANT: uprawnienia projektowe nr 118088/04 inżynier architekt w specjalności: architektura krajobrazu nr ewid. WKP/18/1301					
AS/STENT	ing. inż. R. MACIŃCZYŃSKI	DATA OPRACOWANIA	BRANŻA	STADIUM	NR OBIEKTU
AS/STENT	L. JANIĄK	09.2006	SANIT.	PB	I

Obiekty kanalizacji, które będą wykonywane w pasach drogi:
 - kanalizacyjnych (nr 5)
 - powiatowych
 - gminnych



LEGENDA:

-  - PROJEKTOWANY RUROCIĄG TŁOCZNY
-  - GRANICE DZIAŁKI NR 187/21, NA KTOREJ ZLOKALIZOWANE JEST STANOWISKO ARCHEOLOGICZNE AZP 65-25/2


 ZAKŁAD INŻYNIERII BUDOWLANEJ
KOLEKTOR
S E R W I S
 ul. Kościelna 6, 64-100 Łaszyn
 tel./fax: 053 528 71 51

ZAMAWIĄCY: INWESTOR
GINNA RYDZYNA
 OBIĘT TERCJĘ PRZYNAKI

KANALIZACJA SANITARNA
DLA WSI KŁODA, gm. RYDZYNA

PLAN SYTUACYJNO-WYSOKOŚCIOWY

ZESPÓŁ PROJEKTOWY:	mgr inż. M. JANIAK	PROJEKT:	mgr inż. R. MAĆKOWIAK
PROJEKTANT:	mgr inż. M. JANIAK ul. Kościelna 6, 64-100 Łaszyn tel./fax: 053 528 71 51	PROJEKT:	mgr inż. R. MAĆKOWIAK
ASISTENT:	mgr inż. R. MAĆKOWIAK	DATA OPRACOWANIA:	09.2006
ASISTENT:	mgr inż. R. MAĆKOWIAK	BRANŻA:	SANIT
		STADIUM:	PB
		NR OBIĘTU:	1

Wojewódzki Urząd
Chemiczny i Ekologiczny w Poznaniu
Biuro Regionalne w Łasznie
 ul. Kościelna 6, 64-100 Łaszyn
 tel./fax: 053 528 71 51
 NIP 77-10-93-754, REGON 004647816