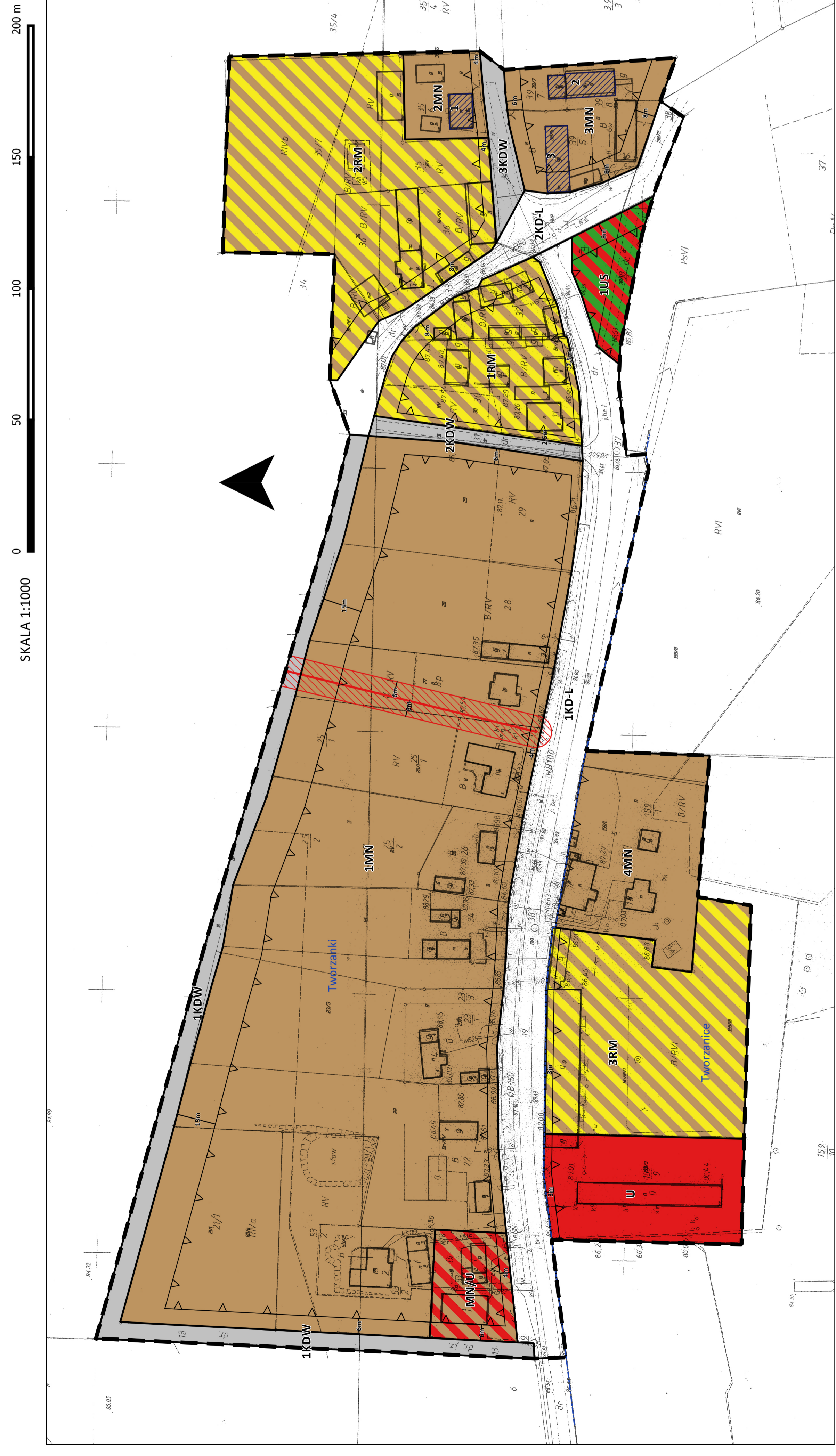


Miejscowy plan zagospodarowania przestrzennego dla terenów wsi Lasotki oraz Tworzanki

SKALA 1:1000



Załącznik nr 1
do uchwały Rady Miejskiej Rydzyny z dnia r.
opublikowanej w Dz. Urz. Woj. Wlkp. z dnia poz.

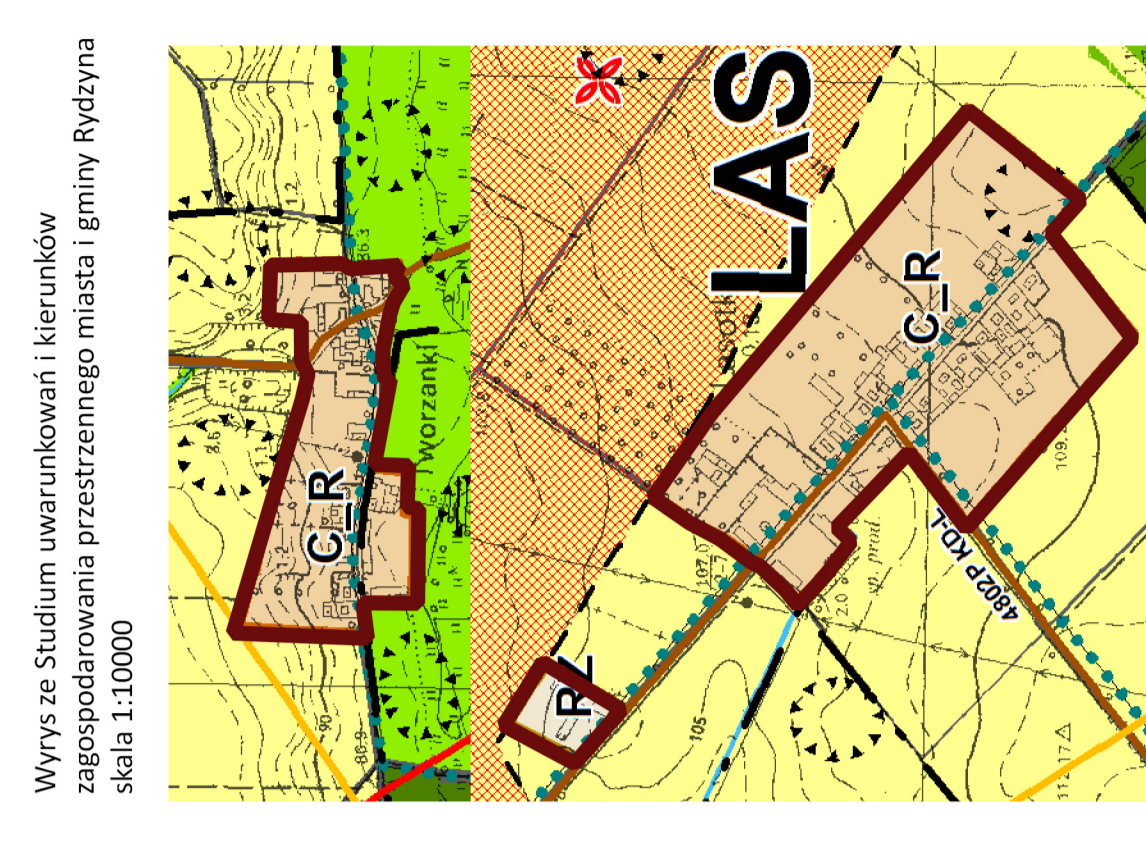
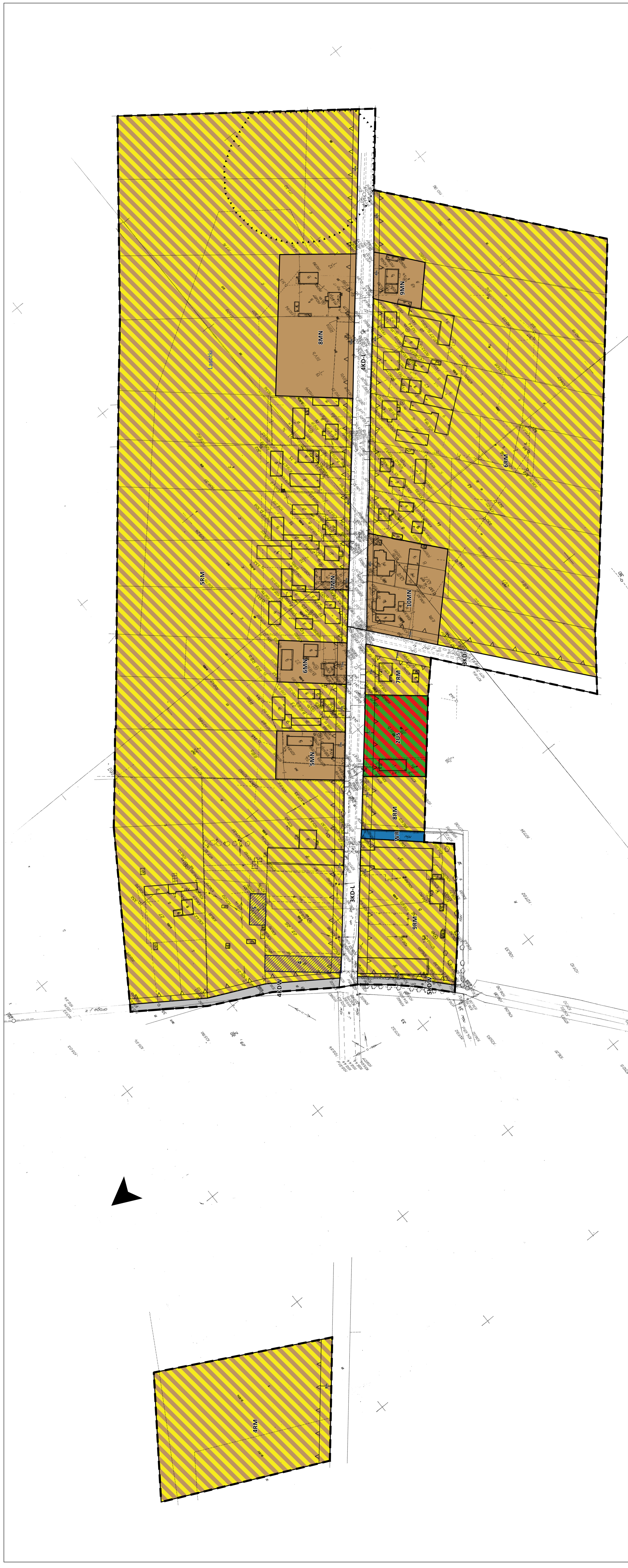
Oznaczenia:

- granica obszaru objętego planem
- linie rozgraniczające tereny o różnym przeznaczeniu lub różnych zasadach zagospodarowania
- nieprzekraczalna linia zabudowy
- MN - tereny zabudowy mieszkaniowej jednorodzinnej
- RM - tereny zabudowy zagrodowej w gospodarstwach rolnych, ogrodniczych i hodowlanych
- MN/U - tereny zabudowy mieszkaniowej jednorodzinnej z usługami
- U - tereny zabudowy usługowej
- US - tereny sportu i rekreacji
- WR - tereny rowów
- KD-L - tereny dróg publicznych, klasy lokalnej
- KD-W - tereny dróg wewnętrznych
- objekty wpisane do gminnej i wojewódzkiej ewidencji zabytków
- 1 - dom mieszkalny
- 2 - budynek gospodarczy
- 3 - stodoła
- 4 - zabudowania folwarczne: chlewnia
- 5 - zabudowania folwarczne: spichlerz, obecnie dom mieszkalny
- zaevidencjonowane stanowiska archeologiczne
- linia elektroenergetyczna średniego napięcia 15KV
- pas technologiczny od linii elektroenergetycznej

Obszar objęty planem w całości obejmuje się strefą „W” ochrony zewidencjonowanych stanowisk archeologicznych

Oznaczenia informacyjne:

- granica obrębów
- Lasotki nazwa obrębu



Wzrós ze Studium uwarunkowań i kierunków zagospodarowania przestrzennego miasta gminy Rydzyna skala 1:10000

— granica obszaru objętego opracowaniem planu
— teren wiodący zabudowy w zwartej jednostkach osiedleńczych
— teren wiodący zabudowy wiejskiej poza zwartymi jednostkami osiedleńczymi