

**Uchwała Nr XXI/185/2016  
Rady Miejskiej Rydziny  
z dnia 19 października 2016r.**

**w sprawie zaopiniowania propozycji planu aglomeracji Rydzyna.**

Na podstawie art. 18 ust. 2 pkt. 15 ustawy z dnia 8 marca 1990 r. o samorządzie gminnym (Dz.U. z 2016 r. poz. 446 ze zm.) oraz art. 43 ust. 2b ustawy z dnia 18 lipca 2001r. Prawo wodne (Dz.U. z 2015r. poz. 469 ze zm.) Rada Miejska Rydziny uchwala, co następuje:

**§ 1.**

1. Opiniuje się pozytywnie projekt planu aglomeracji Rydzyna zgodnie z przedłożonymi przez Marszałka Województwa Wielkopolskiego postanowieniami uchwały.
2. Plan aglomeracji opisany został w piśmie Marszałka Województwa Wielkopolskiego nr DSR-III.0006.46.2016 z dnia 13 października 2016r., którego treść stanowi załącznik do niniejszej uchwały.

**§ 2.**

Wykonanie uchwały powierza się Burmistrzowi Miasta i Gminy Rydzyna.

**§ 3.**

Uchwała wchodzi w życie z dniem podjęcia

PRZEWODNICZĄCY  
RADY MIEJSKIEJ RYDZINY

*Roman Skiba*

BIURO PRAWNY

*Krzysztof Fidorzko*  
22.10.2016

## Uzasadnienie

### do Uchwały Nr XXI/185/2016 Rady Miejskiej Rydzyny z dnia 19 października 2016r.

Aglomerację wyznacza zgodnie z art. 43 ust. 2a i 2b ustawy z dnia 18 lipca 2001 r. Prawo wodne po uzgodnieniu z właściwym dyrektorem regionalnego zarządu gospodarki wodnej i właściwym regionalnym dyrektorem ochrony środowiska oraz po zasięgnięciu opinii zainteresowanych gmin, sejmik województwa w drodze uchwały.

Aglomeracja Rydzyna została wyznaczona uchwałą Sejmiku Województwa Wielkopolskiego nr XXXVII/727/13 z dnia 23 października 2016r. Burmistrz Miasta i Gminy Rydzyna pismem z dnia 27 maja 2016r. zwrócił się do Marszałka Województwa Wielkopolskiego o wprowadzenie zmian do aglomeracji Rydzyna.

Nowe ustalenia odnoszące się do aglomeracji Rydzyna obejmują zmianę polegającą na powiększeniu aglomeracji o część nieskanalizowanego osiedla w Dąbczu, celem pozyskania środków zewnętrznych na jego skanalizowanie.

PRZEWODNICZĄCY  
RADY MIEJSKIEJ RYDZINY

*Roman Skiba*



**MARSZAŁEK  
WOJEWÓDZTWA WIELKOPOLSKIEGO**

DSR-III.0006.46.2016

URZĄD MIASTA I GMINY W RYDZYNIE						
BMiG	Z-ca BMiG	SMiG	SKB	SEK	SKK	USC
BR	17. PAŹ. 2016					SO
INF	L.dz. .... 5981				Zat. .... Poznań, dnia 13 października 2016 r.	GPK
RP	OK	DGZ	P-poż	OC	ROK	OPS

**Rada Miejska Rydzyny**

Realizując obowiązek wynikający z art. 43 ust. 2b ustawy z dnia 18 lipca 2001 r. Prawo wodne (tekst jednolity: Dz. U. z 2015 r. poz. 469 ze zm.) w związku z wnioskiem Burmistrza Miasta i Gminy Rydzyna w sprawie wyznaczenia aglomeracji Rydzyna przedkłada się do zaopiniowania w trybie art. 80a ustawy z dnia 5 czerwca 1998 r. o samorządzie województwa (tekst jednolity: Dz. U. z 2016 r. poz. 486) projekt uchwały Sejmiku Województwa Wielkopolskiego zmieniającej uchwałę w sprawie wyznaczenia aglomeracji Rydzyna.

W myśl art. 80a ustawy z dnia 5 czerwca 1998 r. o samorządzie województwa, jeżeli prawo uzależnia ważność rozstrzygnięcia organu samorządu województwa od jego uzgodnienia lub zaopiniowania przez inny organ, zajęcie stanowiska przez ten organ powinno nastąpić nie później niż w ciągu 14 dni od dnia doręczenia tego rozstrzygnięcia lub jego projektu, bądź 30 dni, jeżeli uzgodnienie lub zaopiniowanie wymagane jest od organu stanowiącego jednostki samorządu terytorialnego. Jeżeli właściwy organ nie zajmie stanowiska w powyższym terminie, rozstrzygnięcie uważa się za przyjęte w brzmieniu przedłożonym przez województwo, z upływem tego terminu.

W związku z tym, mając na uwadze powołane wyżej przepisy projekt niniejszej uchwały zostanie uznany za zaopiniowany z upływem stosownego terminu.

z up. MARSZAŁKA WOJEWÓDZTWA

*Małgorzata Czerniak*  
Dyrektor Departamentu Środowiska

Załączniki:

1. Kserokopia projektu uchwały SWW zmieniającej uchwałę w sprawie wyznaczenia aglomeracji Rydzyna.
2. Plan aglomeracji Rydzyna.

Otrzymują:

1. Adresat
2. aa

Sprawę prowadzi:

Karolina Świerkowska  
podinspektor  
tel.: 061 62 66 413  
karolina.swierkowska@umww.pl

Projekt

**UCHWAŁA Nr .....**  
**SEJMIKU WOJEWÓDZTWA WIELKOPOLSKIEGO**

z dnia ..... 2016 r.

**zmieniająca uchwałę w sprawie wyznaczenia aglomeracji Rydzyna**

Na podstawie art. 43 ust. 2a ustawy z dnia 18 lipca 2001 r. Prawo wodne (Dz. U. z 2015 r. poz. 469, poz. 1590, poz. 1642 i poz. 2295; z 2016 r. poz. 352 i poz. 1250), Sejmik Województwa Wielkopolskiego uchwala, co następuje:

§ 1. W uchwale Nr XXXVII/727/13 Sejmiku Województwa Wielkopolskiego z dnia 30 września 2013 roku w sprawie wyznaczenia aglomeracji Rydzyna (Dz. Urz. Woj. Wiel. poz. 5743) wprowadza się następujące zmiany:

1) § 1. otrzymuje brzmienie:

„§ 1. Wyznacza się aglomerację Rydzyna o równoważnej liczbie mieszkańców (RLM) 7 205”;

2) Załącznik do uchwały otrzymuje brzmienie jak w załączniku do niniejszej uchwały.

§ 2. Wykonanie uchwały powierza się Zarządowi Województwa Wielkopolskiego.

§ 3. Uchwała wchodzi w życie po upływie 14 dni od dnia ogłoszenia w Dzienniku Urzędowym Województwa Wielkopolskiego.

  
CZŁONEK ZARZĄDU  
Marzena Wadzistko

DYREKTOR  
DEPARTAMENTU ŚRODOWISKA

  
Marjolita Górniak

RADCA PRAWNY  
PZ 919/86  
  
Marjolita Krzybylska

## UZASADNIENIE

do uchwały Nr.....Sejmiku Województwa Wielkopolskiego  
z dnia.....roku

Aglomeracja Rydzyna została wyznaczona uchwałą Nr XXXVII/727/13 Sejmiku Województwa Wielkopolskiego z dnia 30 września 2013 roku.

Burmistrz Miasta i Gminy Rydzyna złożył wniosek o zmianę aglomeracji Rydzyna.

Na podstawie przedstawionej nowej propozycji planu aglomeracji Rydzyna w ramach przeprowadzonej weryfikacji ustalono m.in., że na terenie aglomeracji długość istniejących sieci kanalizacyjnych wynosi 30,9 km. Sieci te obsługują 5 336 mieszkańców, w tym 5 106 stałych mieszkańców aglomeracji i 230 osób czasowo przebywających na terenie aglomeracji. Planuje się budowę 1,85 km sieci sanitarnej w miejscowości Dąbcze. Wskaźnik koncentracji dla planowanych sieci (1,85 km) i planowanej liczby mieszkańców (420) obsługiwanych przez planowaną sieć wynosi 227,03 mk/km. Wskaźnik jest zgodny ze wskaźnikiem koncentracji określonym w § 3 ust. 4 rozporządzenia Ministra Środowiska z dnia 22 lipca 2014 r. w sprawie sposobu wyznaczania obszaru i granic aglomeracji (Dz. U. poz. 995).

Część terenu aglomeracji Rydzyna położona jest na Obszarze chronionego krajobrazu „Krzywińsko-Osiecki wraz z zadrzewieniami generała Dezyderego Chłapowskiego i kompleksem leśnym Osieczna-Góra”.

Dodatkowe ustalenia odnoszące się do aglomeracji Rydzyna obejmują zmianę polegającą na włączeniu do aglomeracji terenów w miejscowości Dąbcze. W związku z powyższym ulegnie zmianie Równowazna Liczba Mieszkańców (RLM), długość sieci oraz załącznik graficzny w postaci map.

Wielkość aglomeracji przekracza 2000 RLM, a zatem spełnia wymogi określone w art. 43 ust. 1 ustawy Prawo wodne. Równowazna liczba mieszkańców aglomeracji Rydzyna, wynosi 7 205 RLM i obejmuje:

- 5 106 RLM pochodzących od stałych mieszkańców aglomeracji korzystających z istniejącej sieci kanalizacyjnej,
- 230 RLM pochodzących od osób czasowo przebywających w aglomeracji korzystających z istniejącej sieci kanalizacyjnej,
- 1051 RLM pochodzących od przemysłu podłączonego do istniejącej sieci kanalizacyjnej,
- 378 RLM pochodzących od przemysłu planowanego do przyłączenia do istniejącej sieci kanalizacyjnej,
- 420 RLM pochodzących od stałych mieszkańców aglomeracji, którzy będą korzystali z planowanej do budowy sieci kanalizacyjnej,
- 12 RLM pochodzących od stałych mieszkańców aglomeracji mających techniczną możliwość korzystania z istniejącej sieci kanalizacyjnej,
- 8 RLM pochodzących od mieszkańców odprowadzających ścieki do indywidualnych systemów oczyszczania ścieków (zbiorniki bezodpływowe lub przydomowe oczyszczalnie ścieków).

W związku z powyższym ulegnie zmianie Równowazna Liczba Mieszkańców (RLM), długość sieci oraz załącznik graficzny w postaci map.

Wszystkie wymienione w uchwale nazwy miejscowości są zgodne z Wykazem urzędowym nazw miejscowości.

Uchwała nie narusza obowiązków gminy w zakresie odprowadzania i oczyszczania ścieków komunalnych wynikających z przepisów o samorządzie gminnym.

Sejmik Województwa Wielkopolskiego podejmuje niniejszą uchwałę po uzgodnieniu przez Marszałka Województwa Wielkopolskiego z właściwymi organami administracji oraz po zasięgnięciu opinii zainteresowanej gminy.

  
CZŁONEK ZARZĄDU

Marzena Wodziańska

DYREKTOR  
DEPARTAMENTU ŚRODOWISKA

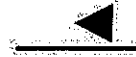




Marceli Górniał


OBSZAR I GRANICE AGLOMERACJI

# RYDZYNA

SCHEMAT PODZIAŁU MAPY

LEGENDA

-  OCZYSZCZALNIA ŚCIEKÓW
-  GRANICA AGLOMERACJI
-  GRANICA GMINY
-  STREFA OCHRONNA UJĘĆ WODY
-  OBSZARY CHRONIONEGO KRAJOBRAZU



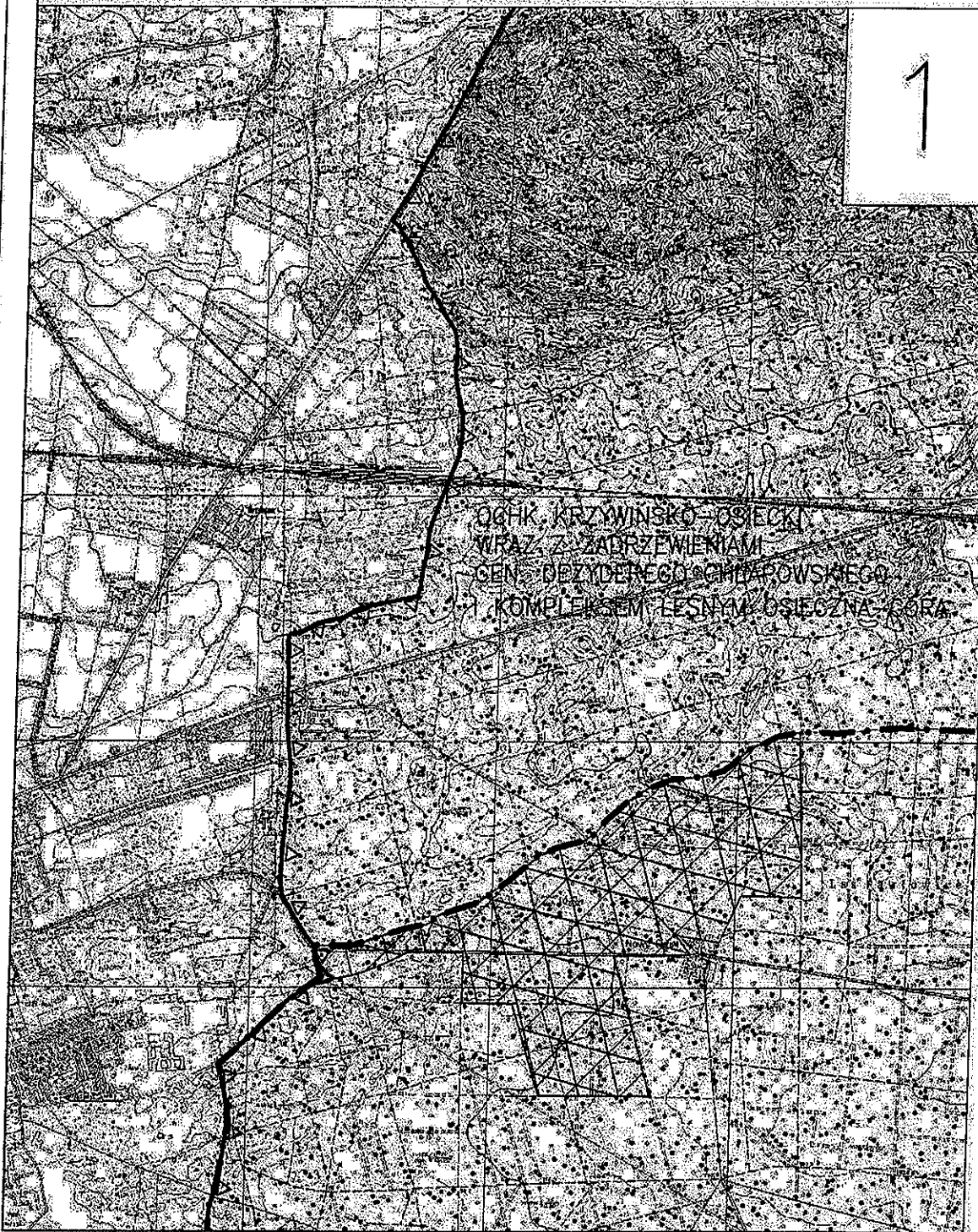
OBSZAR I GRANICE AGLOMERACJI  
RYDZYNA

SKALA 1:25000



ARKUSZ NR 1

1



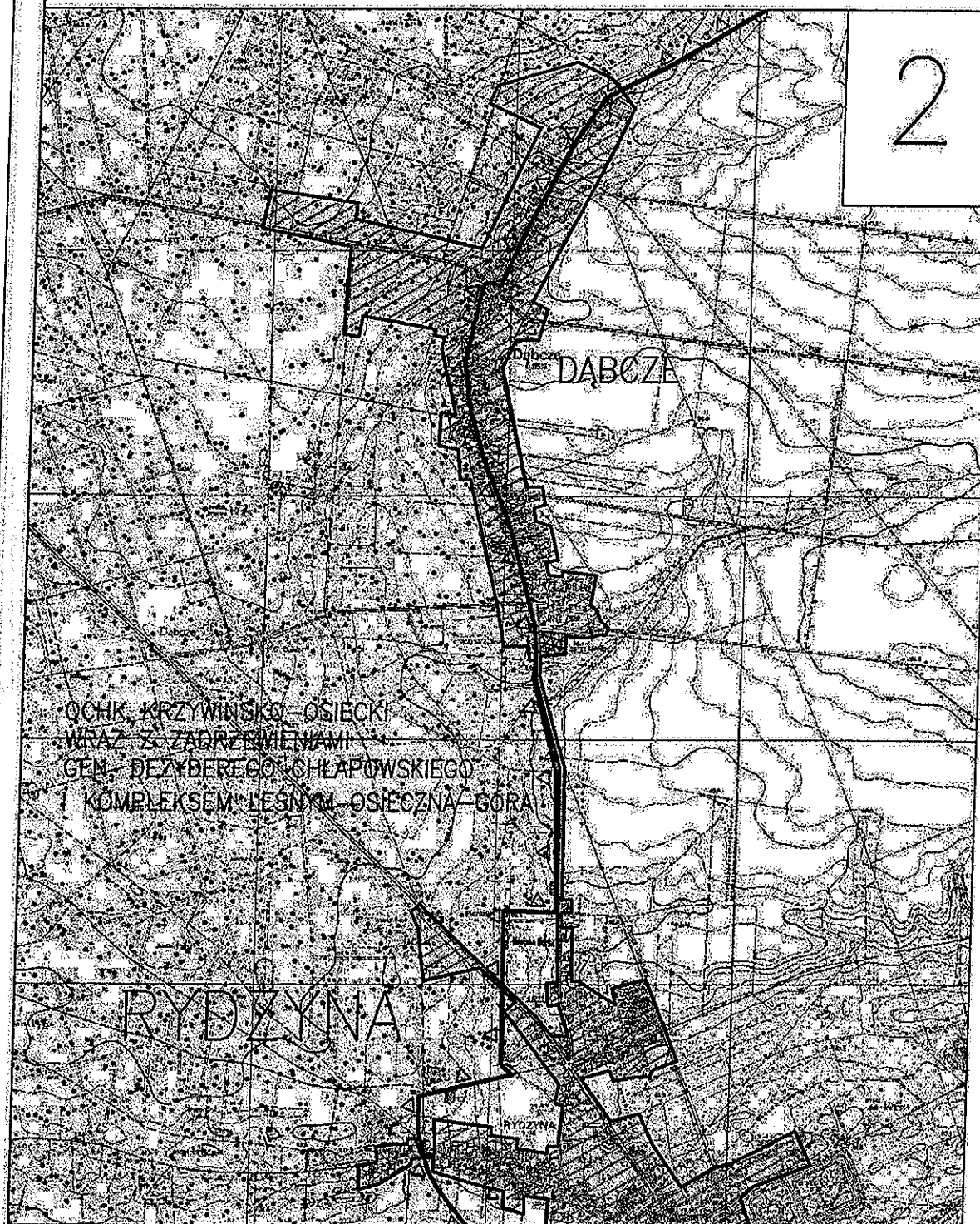
OBSZAR I GRANICE AGLOMERACJI  
RYDZYNA

SKALA 1:25000



ARKUSZ NR 2

2





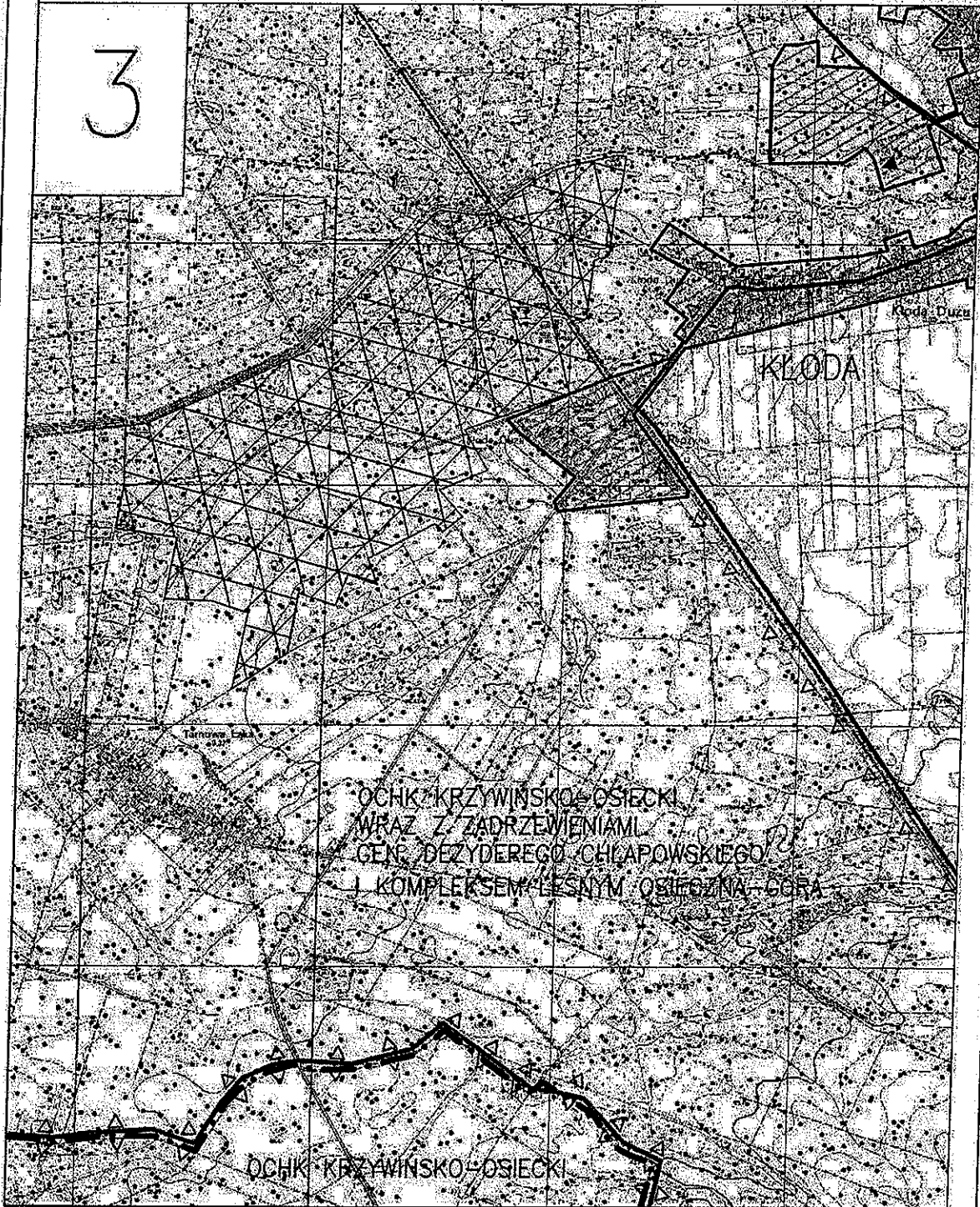
OBSZAR I GRANICE AGLOMERACJI  
RYDZYNA

SKALA 1:25000



ARKUSZ NR 3

3

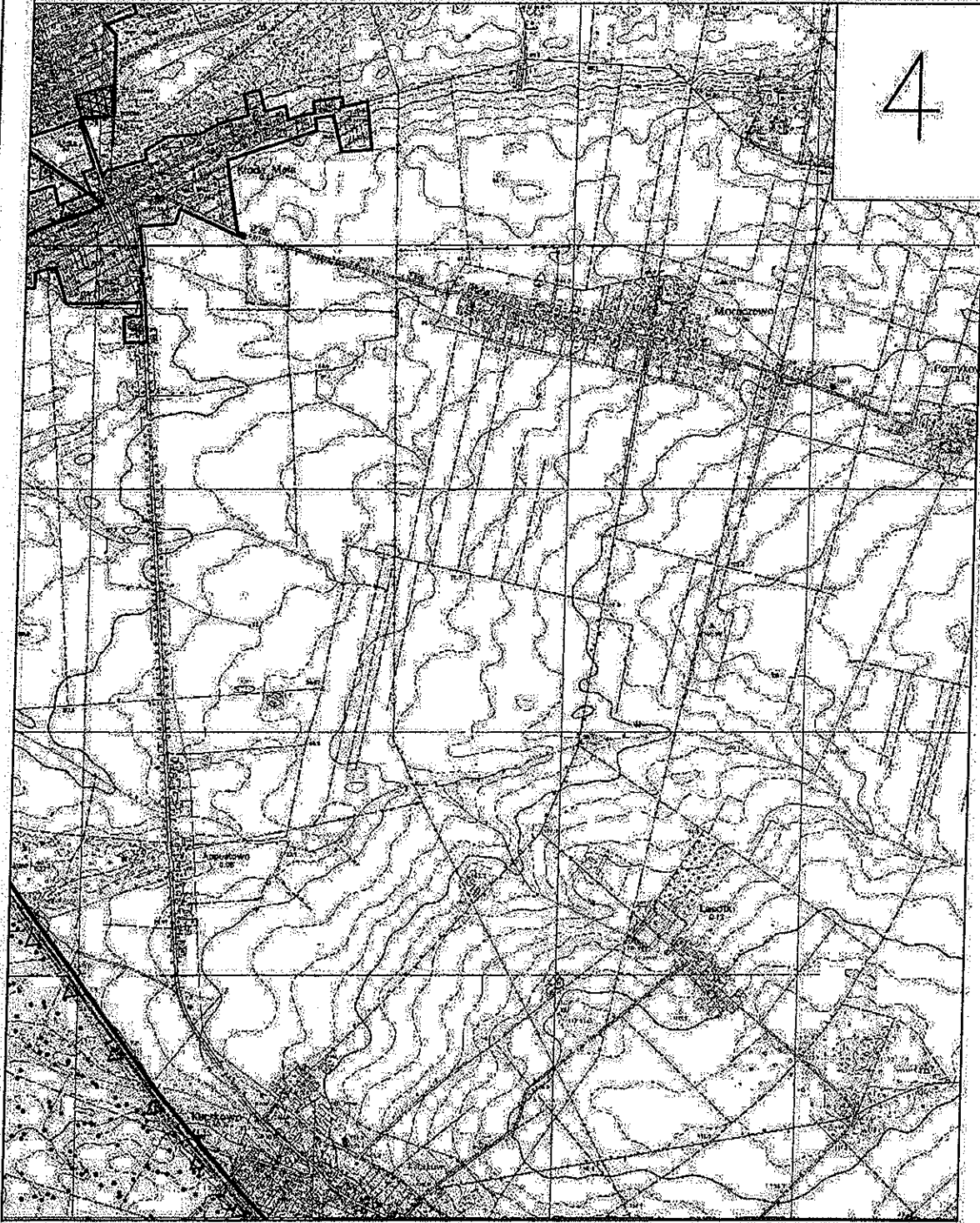


OBSZAR I GRANICE AGLOMERACJI  
RYDZYNA

SKALA 1:25000



ARKUSZ NR 4



4

PRZEWODNICZĄCY  
RADY MIEJSKIEJ RYDZYNY

*Roman Skiba*

