

**Uchwała Nr XXXI/246/2013  
Rady Miejskiej Rydziny  
z dnia 23 maja 2013.**

**w sprawie zaopiniowania propozycji planu aglomeracji Rydzyna.**

Na podstawie art. 18 ust. 2 pkt 15 ustawy z dnia 8 marca 1990r. o samorządzie gminnym (Dz. U. z 2001r., Nr 142, poz. 1591 ze zm.), art. 43 ust. 2a ustawy z dnia 18 lipca 2001r. Prawo wodne (Dz. U. z 2012r., poz. 145 ze zm.) Rada Miejska Rydziny uchwała, co następuje:

**§ 1.**

1. Opiniuje się pozytywnie projekt planu aglomeracji Rydzyna zgodnie z przedłożonymi przez Marszałka Województwa Wielkopolskiego postanowieniami projektu uchwały.
2. Plan aglomeracji opisany został w piśmie Marszałka Województwa Wielkopolskiego nr DSR-III.7010.4.2012 z dnia 11 kwietnia 2013r., którego treść stanowi załącznik do niniejszej uchwały.

**§ 2.**

Wykonanie uchwały powierza się Burmistrzowi Miasta i Gminy Rydzyna.

**§ 3.**

Uchwała wchodzi w życie z dniem podjęcia

PRZEWODNICZĄCY  
RADY MIEJSKIEJ RYDZINY  
*Bonifacy Skrzypczak*

WZŁA PRAWNY  
*[Signature]*

**Uzasadnienie**  
**do Uchwały Nr XXXI/246/2013**  
**Rady Miejskiej Rydzyny**  
**z dnia 23 maja 2013.**

Aglomerację wyznacza zgodnie z art. 43 ust. 2a ustawy z dnia 18 lipca 2001r. Prawo wodne (Dz. U. z 2012r., poz. 145 ze zm.) po uzgodnieniu z właściwym dyrektorem regionalnego zarządu gospodarki wodnej i właściwym regionalnym dyrektorem ochrony środowiska oraz po zasięgnięciu opinii zainteresowanych gmin, sejmik województwa w drodze uchwały.


Aglomeracja Rydzyna została wyznaczona Rozporządzeniem Nr 181/06 Wojewody Wielkopolskiego z dnia 31 sierpnia 2006 r. Burmistrz Miasta i Gminy Rydzyna pismem z dnia 20 listopada 2012r. zwrócił się do Marszałka Województwa Wielkopolskiego o wprowadzenie zmian do aglomeracji Rydzyna.

Nowe ustalenia odnoszące się do aglomeracji Rydzyna obejmują zmianę polegającą na wyłączeniu z aglomeracji następujących miejscowości: Moraczewo, Augustowo, Pomykowo, Kaczkowo, Rojęczyn, Nowa Wieś.

Powyższe miejscowości zostają wyłączone z aglomeracji ze względu na wskaźnik koncentracji mieszkańców, który w tych miejscowościach wynosi poniżej 120 mieszkańców na km sieci kanalizacyjnej planowanej do realizacji.

Z uwagi, iż obliczony wskaźnik koncentracji mieszkańców wynosi poniżej 120 mieszkańców na km sieci kanalizacyjnej planowanej do realizacji, podjęcie stosownej uchwały jest uzasadnione.

*Zgodnie z § 3 ust. 4 Rozporządzenia Ministra Środowiska z dnia 1 lipca 2010 r. w sprawie sposobu wyznaczania obszaru i granic aglomeracji (Dz.U. z 2010 r. Nr 137, poz. 922) wyznaczając obszar aglomeracji bierze się pod uwagę, że realizacja sieci kanalizacyjnej na obszarze aglomeracji z doprowadzeniem do oczyszczalni ścieków powinna być uzasadniona finansowo i technicznie, przy czym wskaźnik długości sieci obliczany jako stosunek przewidywanej do obsługi przez budowany system kanalizacji zbiorczej liczby mieszkańców aglomeracji i niezbędny do realizacji długości sieci kanalizacyjnej nie może być mniejszy od 120 mieszkańców na 1 km sieci.*

  
PRZEWODNICZĄCY  
RADY MIEJSKIEJ RYDZINY  
Bonifacy Serzypczak



MARSZAŁEK  
WOJEWÓDZTWA WIELKOPOLSKIEGO

DSR-III.7010.4.2012

*P. K. Klat...*  
*proje...*  
*o roz...*  
*BR*

URZĄD MIASTA I GMINY W RYDZYNIE								
BMI	SMI	SKb	SEK	SKK	USC	SEI		
BR	2013-04-15					<del>BR</del>		
Gik	L. dz. 2171					OPS		
RP	SC	DG	P-poz	OC	SS	SP	MGB	ROK

Poznań, dnia 11 kwietnia 2013 r.

Rada Miasta i Gminy Rydzyna

ul. Rynek1

64-130 Rydzyna

Realizując kompetencje wynikające z art. 43 ust. 2a ustawy z dnia 18 lipca 2001r. Prawo wodne (t.j. Dz.U. z 2012 r., poz. 145 ze zm.) w związku z wnioskiem Burmistrza Miasta i Gminy Rydzyna z dnia 20 listopada 2012 r. o wprowadzenie zmiany do planu aglomeracji **przedkłada się do zaopiniowania** postanowienia projektu uchwały dotyczącej planu aglomeracji Rydzyna.

Treść merytoryczna projektu planu aglomeracji brzmi następująco:

1. Wyznacza się aglomerację Rydzyna o równoważnej liczbie mieszkańców 6912.
2. Aglomeracja Rydzyna obejmuje swym zasięgiem tereny miasta i gminy Rydzyna, objęte systemem kanalizacji zbiorczej zakończonym oczyszczalnią ścieków zlokalizowaną w miejscowości Rydzyna.
3. Obszar aglomeracji Rydzyna wyznacza się w oznaczonych na planie granicach, na terenie miejscowości: Rydzyna, Dąbcze i Kłoda.
4. Obszar i granice aglomeracji Rydzyna zostały oznaczone na mapie w skali 1:25 000.

Agglomeracja Rydzyna została wyznaczona Rozporządzeniem Nr 181/06 Wojewody Wielkopolskiego z dnia 31 sierpnia 2006 r.

Burmistrz Miasta i Gminy Rydzyna pismem z dnia 20 listopada 2012 r. zwrócił się do Marszałka Województwa Wielkopolskiego o wprowadzenie zmian do aglomeracji Rydzyna.

Nowe ustalenia odnoszące się do aglomeracji Rydzyna obejmują zmianę *polegającą* na wyłączeniu z aglomeracji następujących miejscowości: Moraczewo, Augustowo, Pomykowo, Kaczkowo, Rojęczyn, Nowa Wieś. Powyższe miejscowości zostają wyłączone z aglomeracji ze względu na wskaźnik koncentracji mieszkańców, który w tych miejscowościach wynosi poniżej 120 mieszkańców na km sieci kanalizacyjnej planowanej do realizacji. Dla miejscowości wyłączonych z aglomeracji zostanie opracowana alternatywna koncepcja oczyszczania ścieków komunalnych.

W związku z powyższym ulegnie zmianie Równoważna Liczba Mieszkańców (RLM), długość sieci oraz obszar i granice aglomeracji.

**Adres do korespondencji:**

**Urząd Marszałkowski Województwa Wielkopolskiego w Poznaniu, Departament Środowiska:  
Plac Wolności 18, 61 - 739 Poznań, tel.: 61 62 66 400 faks: 61 62 66 401**

Na podstawie przedstawionej nowej propozycji planu aglomeracji Rydzyna w ramach przeprowadzonej weryfikacji ustalono m.in., że na terenie aglomeracji długość istniejącej sieci kanalizacyjnej wynosi 30,2 km, planuje się jedynie budowę 0,7 km sieci sanitarnej na terenach przemysłowych w Kłodzie. Wskaźnik długości sieci obliczony wg § 3 ust. 4 rozporządzenia Ministra Środowiska z dnia 1 lipca 2010 r. w sprawie sposobu wyznaczania obszaru i granic aglomeracji (Dz. U. z 2010 r. Nr 137, poz. 922), dla istniejących sieci w 2015 roku (30,9 km) i liczby mieszkańców w 2015 roku (5253 mk) wyniesie średnio ok. 170,0 mk/km i jest wyższy od wskaźnika długości sieci tj. nie mniej niż 120 mieszkańców na 1 km sieci.

Aglomeracja posiada mechaniczno – biologiczną oczyszczalnię ścieków w miejscowości Rydzyna. Oczyszczalnia ścieków wymaga modernizacji. Odbiornikiem ścieków oczyszczonych jest Rów Polski.

Wielkość aglomeracji przekracza 2000 RLM. Równoważna liczba mieszkańców dla aglomeracji Rydzyna wynosi 6912 RLM i obejmuje 5253 RLM mieszkańców miasta i gminy Rydzyna, 230 RLM dla turystów i 1429 RLM dla pozostałych wytwórców.

Wszystkie wymienione w uchwale nazwy miejscowości są zgodne z Wykazem urzędowych nazw miejscowości.

Niniejsza uchwała ustala nowe granice i obszar aglomeracji Rydzyna. Zgodnie z art. 208 ust.1 ustawy z dnia 18 lipca 2001 r. Prawo wodne (jednolity tekst Dz. U. z 2012 r. poz. 145 ze zm.) gmina tworząca aglomerację ma obowiązek zrealizować system kanalizacji zbiorczej dla ścieków komunalnych zakończony oczyszczalnią ścieków w terminie określonym w Krajowym programie oczyszczania ścieków komunalnych.

Uchwała nie narusza obowiązków gmin w zakresie odprowadzania i oczyszczania ścieków komunalnych wynikających z przepisów o samorządzie gminnym.

Wobec powyższego realizując kompetencje wynikające z art. 43 ust. 2a ustawy Prawo wodne po uzgodnieniu z właściwymi organami administracji oraz po zasięgnięciu opinii zainteresowanych gmin podjęcie przez Sejmik Województwa Wielkopolskiego niniejszej uchwały jest uzasadnione.

Z poważaniem

z up. MARSZAŁKA WOJEWÓDZTWA

*Mariola Kopyniak*  
Dyrektor Departamentu Środowiska

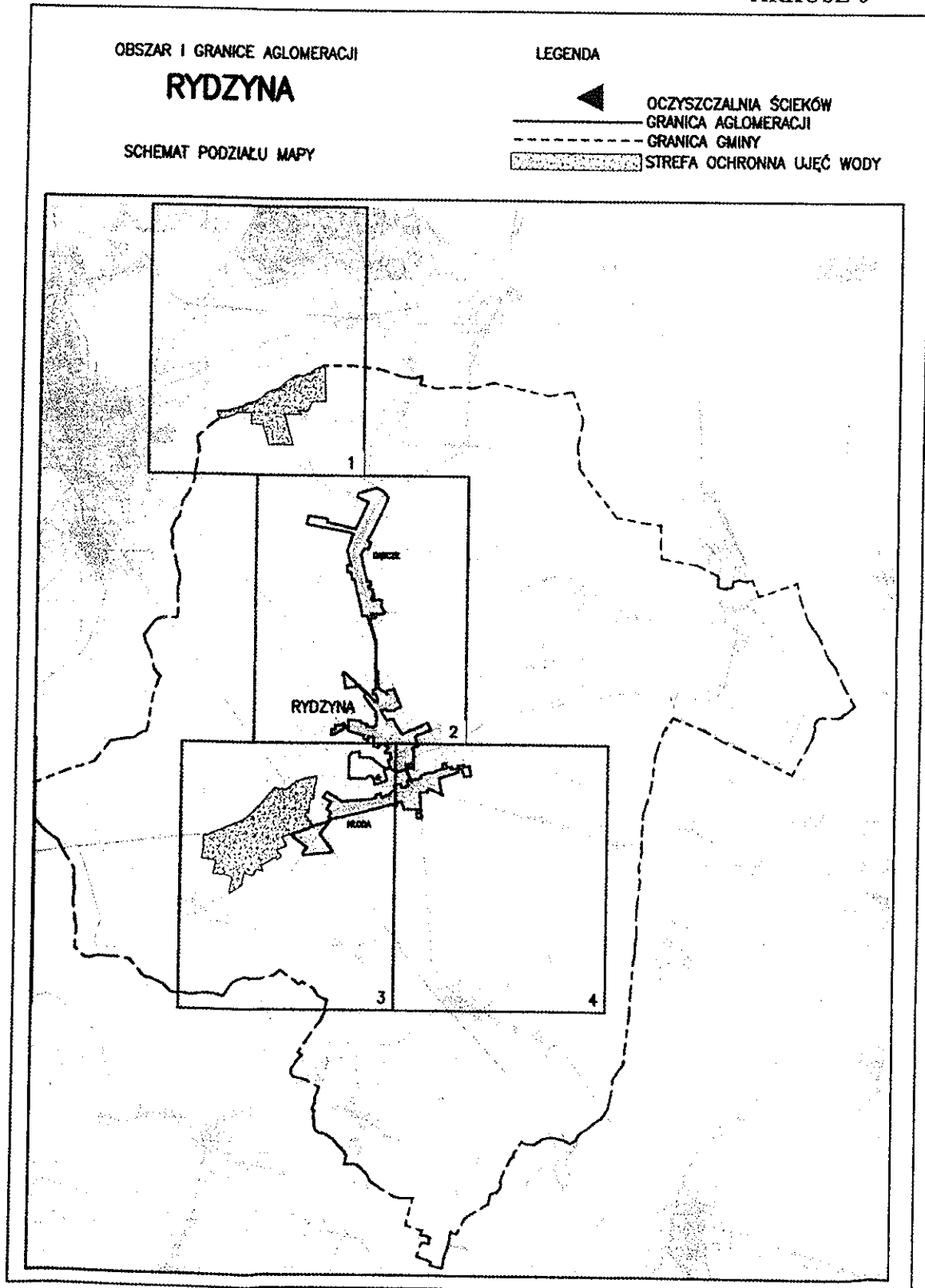
Załącznik:

1. Mapy w skali 1:25 000
2. Plan aglomeracji Rydzyna

Załącznik do uchwały  
Sejmiku Województwa Wielkopolskiego  
z dnia ....  
Nr ....

**OBSZAR I GRANICE AGLOMERACJI  
Rydzyna**

ARKUSZ 0



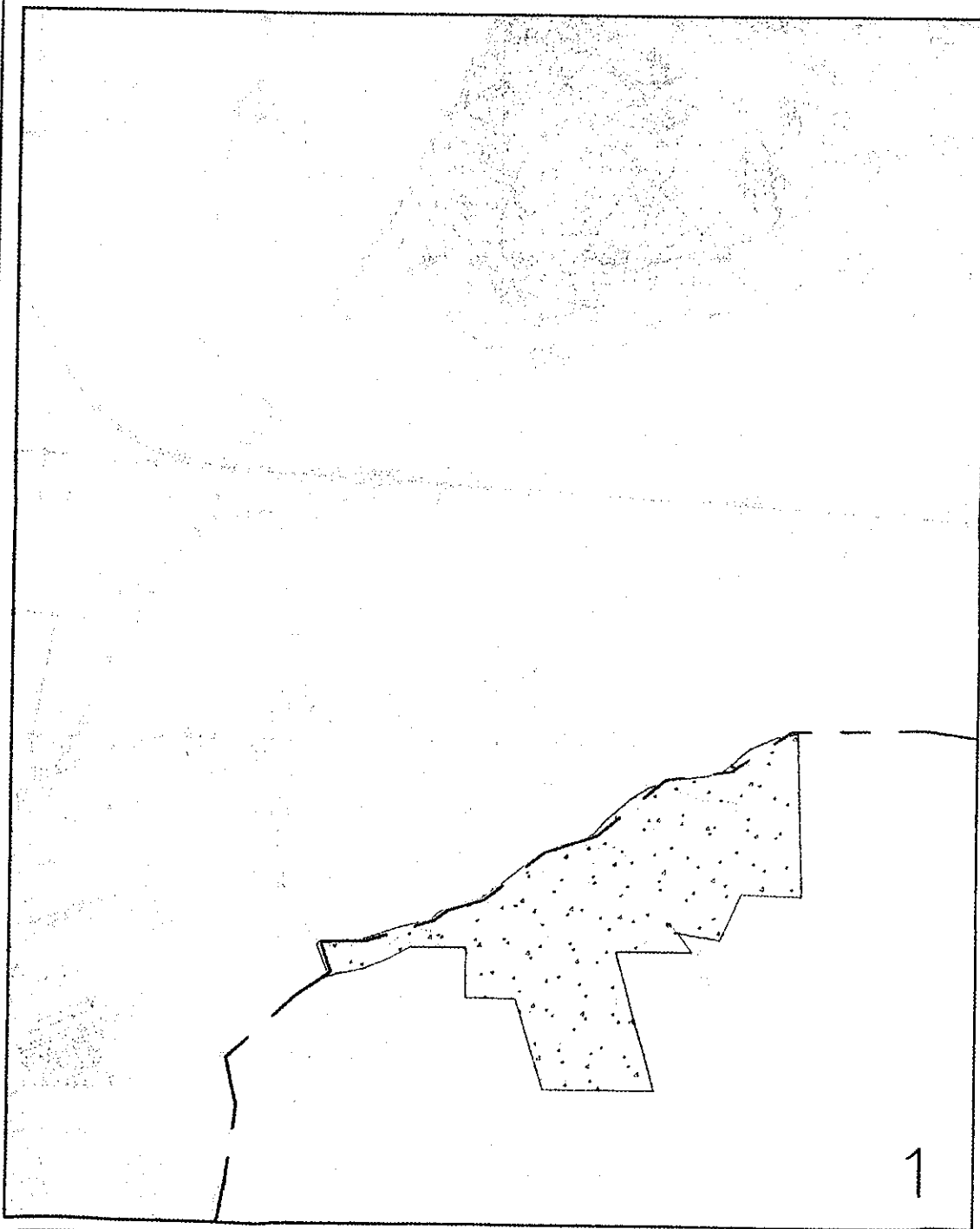
OBSZAR I GRANICE AGLOMERACJI  
Rydzyzna

ARKUSZ 1

OBSZAR I GRANICE AGLOMERACJI  
RYDZYNA

SKALA  
1:25000

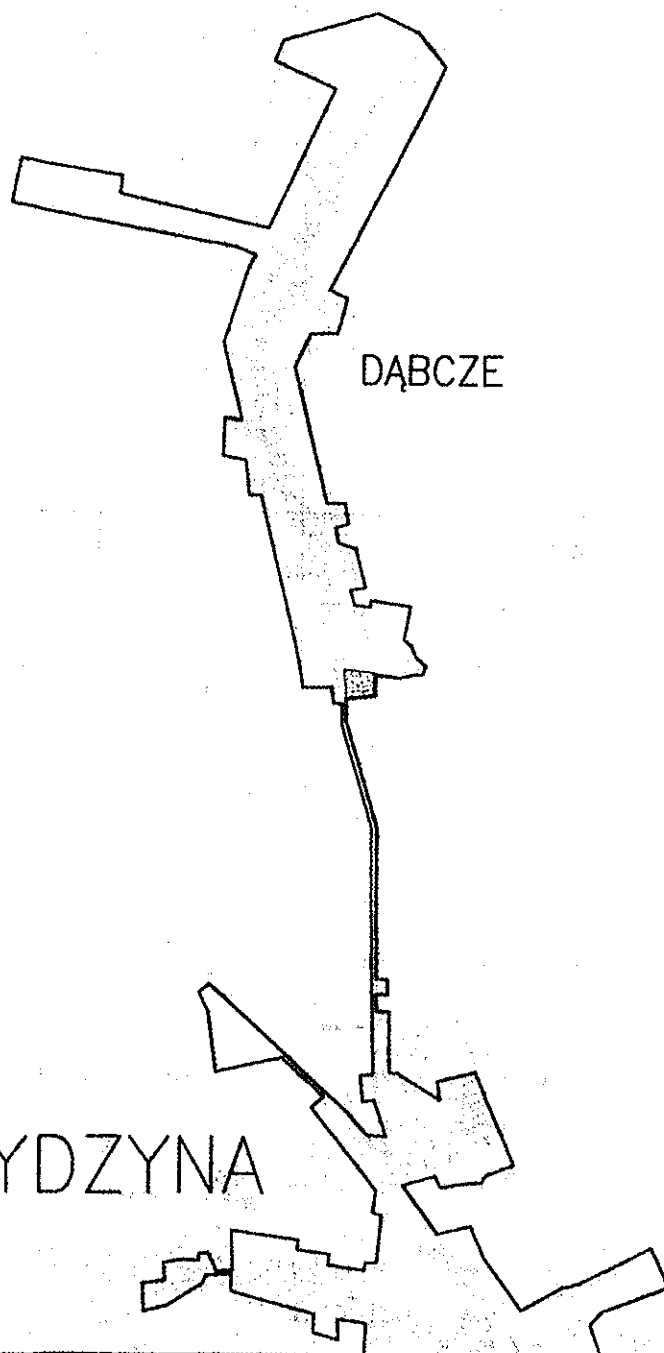
1km



OBSZAR I GRANICE AGLOMERACJI  
RYDZYNA

SKALA  
1:25000

1km



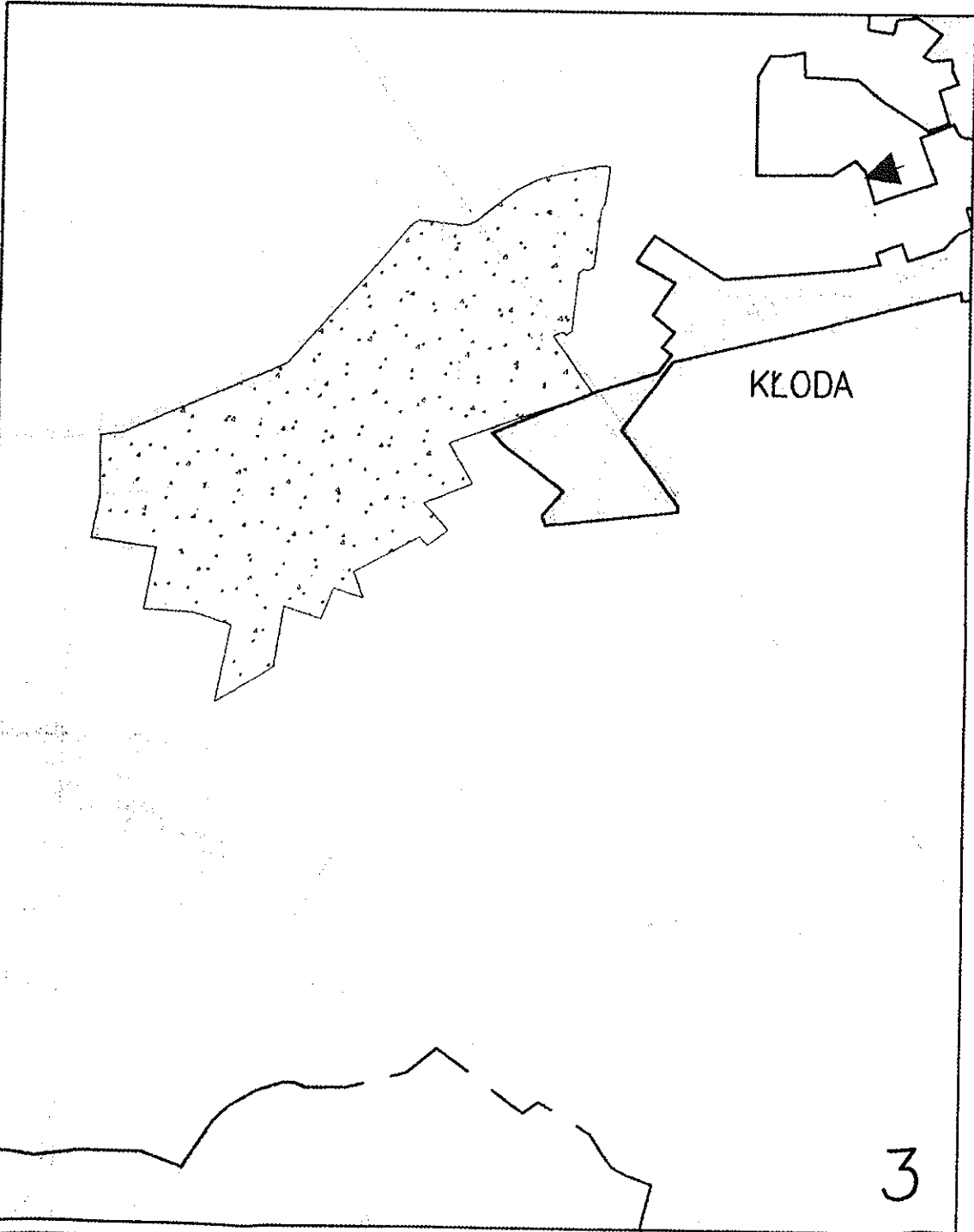
OBSZAR I GRANICE AGLOMERACJI  
Rydzyzna

ARKUSZ 3

OBSZAR I GRANICE AGLOMERACJI  
RYDZYNA

SKALA  
1:25000

1km






OBSZAR I GRANICE AGLOMERACJI  
Rydzyzna

ARKUSZ 4

OBSZAR I GRANICE AGLOMERACJI  
RYDZYNA

SKALA  
1:25000

1km



PRZEWODNICZĄCY  
RADY MIEJSKIEJ RYDZYNY  
*Bonifacy Skrzypczak*